

ด่วนที่สุด

ที่ ลต (ศก) ๐๐๐๒/๒๑๑

สำนักงานคณะกรรมการการเลือกตั้ง  
ประจำจังหวัดศรีสะเกษ  
อำเภอเมืองศรีสะเกษ  
จังหวัดศรีสะเกษ ๓๓๐๐๐

๒๒ มกราคม ๒๕๖๘

เรื่อง การประชาสัมพันธ์รูปแบบการแบ่งเขตเลือกตั้งสมาชิกสภาเทศบาลตำบลเมืองคง

เรียน ปลัดเทศบาลตำบลเมืองคง

- สิ่งที่ส่งมาด้วย ๑. ประกาศรูปแบบการแบ่งเขตเลือกตั้งสมาชิกสภาเทศบาลตำบลเมืองคง จำนวน ๑ ฉบับ  
๒. รูปแบบการแบ่งเขตเลือกตั้งและแผนที่แสดงรายละเอียดของพื้นที่ จำนวน ๓ รูปแบบ  
๓. แบบรับฟังความคิดเห็นและข้อเสนอแนะของประชาชน จำนวน ๑ แผ่น

ด้วยพระราชบัญญัติการเลือกตั้งสมาชิกสภาท้องถิ่นหรือผู้บริหารท้องถิ่น พ.ศ. ๒๕๖๒ และที่แก้ไขเพิ่มเติมถึง (ฉบับที่ ๒) พ.ศ. ๒๕๖๖ และระเบียบคณะกรรมการการเลือกตั้งว่าด้วยการเลือกตั้งสมาชิกสภาท้องถิ่นหรือผู้บริหารท้องถิ่น พ.ศ. ๒๕๖๒ แก้ไขเพิ่มเติมถึง (ฉบับที่ ๔) พ.ศ. ๒๕๖๖ ได้กำหนดหลักเกณฑ์และวิธีการแบ่งเขตเลือกตั้งสมาชิกสภาท้องถิ่น โดยให้ดำเนินการแบ่งเขตเลือกตั้งสมาชิกสภาท้องถิ่นอย่างน้อย ๓ รูปแบบ และปิดประกาศให้ประชาชนในเขตองค์กรปกครองส่วนท้องถิ่นทราบ เพื่อเปิดโอกาสให้ประชาชนมีส่วนร่วมในการแสดงความคิดเห็นและข้อเสนอแนะเป็นหนังสือส่งให้ผู้อำนวยความสะดวกการเลือกตั้งประจำจังหวัด ภายในสิบวันนับแต่วันประกาศ

สำนักงานคณะกรรมการการเลือกตั้งประจำจังหวัดศรีสะเกษ จึงขอความกรุณาปิดประกาศเพื่อประชาสัมพันธ์รูปแบบการแบ่งเขตเลือกตั้งดังกล่าวให้เป็นที่ทราบต่อไปด้วย ทั้งนี้ หากประชาชนมีความคิดเห็นและข้อเสนอแนะเกี่ยวกับรูปแบบการแบ่งเขตเลือกตั้งดังกล่าว ขอให้แจ้งเป็นหนังสือส่งไปยังสำนักงานคณะกรรมการการเลือกตั้งประจำจังหวัดศรีสะเกษ เลขที่ ๘ หมู่ที่ ๑๐ ถนนทองมาก ตำบลโพธิ์ อำเภอเมืองศรีสะเกษ จังหวัดศรีสะเกษ ๓๓๐๐๐ ระหว่างวันที่ ๒๒ - ๓๑ มกราคม ๒๕๖๘ รายละเอียดตามสิ่งที่ส่งมาด้วย

จึงเรียนมาเพื่อโปรดพิจารณา และขอขอบคุณมา ณ โอกาสนี้

ขอแสดงความนับถือ

(นายเอกฤกษ์ พร้อมชัยอนันต์)

ผู้อำนวยการการเลือกตั้งประจำจังหวัดศรีสะเกษ

กลุ่มงานจัดการเลือกตั้งและการมีส่วนร่วม

โทร. ๐ ๔๕๖๑ ๖๒๐๕-๖ / โทรสาร ๐ ๔๕๘๒ ๖๔๙๔

เอกสารแนบท้ายประกาศสำนักงานคณะกรรมการการเลือกตั้งประจำจังหวัดศรีสะเกษ

เรื่อง รูปแบบการแบ่งเขตเลือกตั้งสมาชิกสภาเทศบาลตำบลเมืองคง อำเภอราษีไศล  
เพื่อรับฟังความคิดเห็นและข้อเสนอแนะจากประชาชนในเขตเลือกตั้ง

รูปแบบที่ ๑

เขตเลือกตั้ง ที่	จำนวน สมาชิก	ท้องที่ที่ประกอบเป็นเขตเลือกตั้ง	จำนวนราษฎร	หมายเหตุ
๑	๖	๑. หมู่ที่ ๑ ชุมชนคงสถิตย์, ชุมชนอินทร์สถิตย์ ตำบลเมืองคง ๒. หมู่ที่ ๒ ชุมชนรัฐประชา, ชุมชนคงคิด ตำบลเมืองคง ๓. หมู่ที่ ๑๔ ชุมชนท่าโพธิ์, ชุมชนมิตรภาพ ตำบลเมืองคง	๑,๙๕๑	
๒	๖	๑. หมู่ที่ ๓ ชุมชนราษฎรพัฒนา, ชุมชนมิตรประชาร่วมใจ ตำบลเมืองคง ๒. หมู่ที่ ๔ ชุมชนวัดใต้, ชุมชนท่าใหม่ ตำบลเมืองคง ๓. หมู่ที่ ๑๐ ชุมชนสิบทิศ ตำบลเมืองคง	๑,๘๓๙	

รูปแบบที่ ๒

เขต เลือกตั้งที่	จำนวน สมาชิก	ท้องที่ที่ประกอบเป็นเขตเลือกตั้ง	จำนวนราษฎร	หมายเหตุ
๑	๖	๑. หมู่ที่ ๑ ชุมชนอินทร์สถิตย์ และชุมชนคงสถิตย์ (บางส่วน) ทิศเหนือเริ่มจากฝั่งด้านขวามือไปตามถนนคงสถิตย์ถึงถนนสุขาภิบาล ๓ แล้วเลี้ยวซ้ายจากถนนคงสถิตย์ฝั่งทิศใต้ไปตามถนนสุขาภิบาล ๓ แล้วเลี้ยวขวาไปทางทิศใต้ไปตามถนนสุรุมิตร ฝั่งทิศตะวันตกถนนสุรุมิตรจรดแม่น้ำมูล ตำบลเมืองคง ๒. หมู่ที่ ๒ ชุมชนรัฐประชา, ชุมชนคงคิด ตำบลเมืองคง ๓. หมู่ที่ ๓ ชุมชนมิตรประชาร่วมใจ(บางส่วน) ทิศใต้ติดฝั่งแม่น้ำมูล เริ่มจากซอยเทศบาล ๒๖ ถนนบริหารทางทิศตะวันตก จรดถนนวันลูกเสือฝั่งแม่น้ำมูล ตำบลเมืองคง ๔. หมู่ที่ ๑๔ ชุมชนท่าโพธิ์, ชุมชนมิตรภาพ ตำบลเมืองคง	๑,๙๗๗	
๒	๖	๑. ชุมชนคงสถิตย์ (บางส่วน) ทิศเหนือเริ่มจากฝั่งด้านซ้ายมือไปตามถนนคงสถิตย์ถึงถนนสุขาภิบาล ๓ แล้วเลี้ยวซ้ายจากถนนคงสถิตย์ ฝั่งทิศเหนือไปตามถนนสุขาภิบาล ๓ แล้วเลี้ยวขวาไปทางทิศเหนือไปตามถนนสุรุมิตรฝั่งทิศตะวันตกถนนสุรุมิตรจนสุดเขตเทศบาลฯ ตำบลเมืองคง ๒. หมู่ที่ ๓ ชุมชนราษฎรพัฒนา, ชุมชนมิตรประชาร่วมใจ ตำบลเมืองคง ๓. หมู่ที่ ๔ ชุมชนวัดใต้, ชุมชนท่าใหม่ ตำบลเมืองคง ๔. หมู่ที่ ๑๐ ชุมชนสิบทิศ ตำบลเมืองคง	๑,๘๑๓	

รูปแบบที่ ๓

เขตเลือกตั้ง ที่	จำนวน สมาชิก	ท้องที่ที่ประกอบเป็นเขตเลือกตั้ง	จำนวนราษฎร	หมายเหตุ
๑	๖	๑. หมู่ที่ ๑ ชุมชนอินทร์สถิตย์ และชุมชนคงสถิตย์ (บางส่วน) ทิศเหนือเริ่มจากฝั่งด้านขวามือไปตาม ถนนคงสถิตย์ถึงถนนสุขาภิบาล ๓ แล้วเลี้ยวซ้ายจากถนน คงสถิตย์ฝั่งทิศใต้ไปตามถนนสุขาภิบาล ๓ แล้วเลี้ยวขวาไป ทางทิศใต้ไป ตามถนนสุรมิตรฝั่งทิศตะวันตกถนนสุรมิตร จรดแม่น้ำมูล ตำบลเมืองคง ๒. หมู่ที่ ๒ ชุมชนรัฐประชา, ชุมชนคงคิด ตำบลเมืองคง ๓. หมู่ที่ ๑๔ ชุมชนท่าโพธิ์, ชุมชนมิตรภาพ ตำบลเมืองคง	๑,๙๐๓	
๒	๖	๑. ชุมชนคงสถิตย์ (บางส่วน) ทิศเหนือเริ่มจากฝั่งด้าน ซ้ายมือไปตามถนนคงสถิตย์ถึงถนนสุขาภิบาล ๓ แล้วเลี้ยว ซ้ายจากถนนคงสถิตย์ ฝั่งทิศเหนือไปตามถนนสุขาภิบาล ๓ แล้วเลี้ยวขวาไปทางทิศเหนือไปตามถนน สุรมิตรฝั่ง ทิศตะวันตกถนนสุรมิตรจนสุดเขตเทศบาลฯ ตำบลเมืองคง ๒. หมู่ที่ ๓ ชุมชนราษฎรพัฒนา, ชุมชนมิตรประชาร่วมใจ ตำบลเมืองคง ๓. หมู่ที่ ๔ ชุมชนวัดใต้, ชุมชนท่าใหม่ ตำบลเมืองคง ๔. หมู่ที่ ๑๐ ชุมชนลิบทิศ ตำบลเมืองคง	๑,๘๘๗	



ประกาศสำนักงานคณะกรรมการการเลือกตั้งประจำจังหวัดศรีสะเกษ  
เรื่อง รูปแบบการแบ่งเขตเลือกตั้งสมาชิกสภาเทศบาลตำบลเมืองคง อำเภอรามันศรีไส  
เพื่อรับฟังความคิดเห็นและข้อเสนอแนะจากประชาชนในเขตเลือกตั้ง

ด้วยพระราชบัญญัติการเลือกตั้งสมาชิกสภาท้องถิ่นหรือผู้บริหารท้องถิ่น พ.ศ. ๒๕๖๒ และระเบียบคณะกรรมการการเลือกตั้งว่าด้วยการเลือกตั้งสมาชิกสภาท้องถิ่นหรือผู้บริหารท้องถิ่น พ.ศ. ๒๕๖๒ และที่แก้ไขเพิ่มเติม ได้กำหนดหลักเกณฑ์และวิธีการแบ่งเขตเลือกตั้งสมาชิกสภาท้องถิ่น ให้ผู้อำนวยการการเลือกตั้งประจำจังหวัด ดำเนินการเกี่ยวกับการแบ่งเขตเลือกตั้งของแต่ละองค์กรปกครองส่วนท้องถิ่น โดยพิจารณาจากประกาศจำนวนราษฎรที่ผู้อำนวยการทะเบียนกลางประกาศในที่สุดท้ายก่อนที่จะมีการเลือกตั้ง (ณ วันที่ ๓๑ ธันวาคม พ.ศ. ๒๕๖๓) และในการแบ่งเขตเลือกตั้งให้จัดให้มีจำนวนราษฎรในแต่ละเขตเลือกตั้งใกล้เคียงกันมากที่สุดและพื้นที่ของแต่ละเขตเลือกตั้งต้องติดต่อกัน เว้นแต่ตามสภาพพื้นที่ขององค์กรปกครองส่วนท้องถิ่นทำให้ไม่อาจแบ่งเขตเลือกตั้งให้มีพื้นที่ติดต่อกันได้ จะกำหนดให้เขตเลือกตั้งมีพื้นที่ไม่ติดต่อกันเท่าที่จำเป็นก็ได้

เพื่อให้การแบ่งเขตเลือกตั้งสมาชิกสภาเทศบาลตำบลเมืองคง เป็นไปด้วยความเรียบร้อย อาศัยอำนาจตามความในข้อ ๑๓ ของระเบียบคณะกรรมการการเลือกตั้งว่าด้วยการเลือกตั้งสมาชิกสภาท้องถิ่นหรือผู้บริหารท้องถิ่น พ.ศ. ๒๕๖๒ และที่แก้ไขเพิ่มเติม จึงประกาศรูปแบบการแบ่งเขตเลือกตั้งสมาชิกสภาเทศบาลตำบลเมืองคง จำนวน ๓ รูปแบบ เพื่อรับฟังความคิดเห็นและข้อเสนอแนะจากประชาชนในเขตเลือกตั้ง รายละเอียดตามเอกสารแนบท้ายประกาศนี้

ดังนั้น จึงขอเชิญชวนประชาชนในเขตเลือกตั้งแสดงความคิดเห็นและข้อเสนอแนะต่อรูปแบบการแบ่งเขตเลือกตั้งดังกล่าว ทั้งนี้ หากผู้ใดประสงค์จะแสดงความคิดเห็นและข้อเสนอแนะให้จัดทำความคิดเห็นและข้อเสนอแนะ ยื่นด้วยตนเองหรือทำเป็นหนังสือ ให้ผู้อำนวยการการเลือกตั้งประจำจังหวัด สำนักงานคณะกรรมการการเลือกตั้งประจำจังหวัดศรีสะเกษ ที่อยู่เลขที่ ๘ หมู่ที่ ๑๐ ถนนทองมาก ตำบลโพธิ์อำเภอมือศรีสะเกษ จังหวัดศรีสะเกษ ๓๓๐๐๐ ภายใน ๑๐ วันนับแต่ประกาศ (ระหว่างวันที่ ๒๒ มกราคม ๒๕๖๘ ถึงวันที่ ๓๑ มกราคม ๒๕๖๘) โดยสามารถดาวน์โหลดข้อมูลรูปแบบการแบ่งเขตเลือกตั้งได้ทางเว็บไซต์ของสำนักงานคณะกรรมการการเลือกตั้งประจำจังหวัดศรีสะเกษ (<https://www.ect.go.th/th/sisaket>)

จึงประกาศให้ทราบโดยทั่วกัน

ประกาศ ณ วันที่ ๒๑ มกราคม พ.ศ. ๒๕๖๘

(นายเอกฤกษ์ พร้อมชัยอนันต์)

ผู้อำนวยการการเลือกตั้งประจำจังหวัดศรีสะเกษ

แบบรับฟังความคิดเห็นและข้อเสนอแนะต่อการแบ่งเขตเลือกตั้ง  
สมาชิกสภาเทศบาล..... อำเภอ..... จังหวัดศรีสะเกษ

เขียนที่.....

วันที่ ..... เดือน มกราคม พ.ศ. ๒๕๖๘

เรียน ผู้อำนวยการการเลือกตั้งประจำจังหวัดศรีสะเกษ

ข้าพเจ้า (นาย/นาง/นางสาว/ยศ) .....นามสกุล.....  
อายุ ..... ปี อาชีพ..... ที่อยู่ตามทะเบียนบ้านเลขที่..... หมู่ที่.....  
ถนน/ตรอก/ซอย..... ตำบล..... อำเภอ.....  
จังหวัด..... รหัสไปรษณีย์..... หมายเลขโทรศัพท์.....  
เลขประจำตัวประชาชน .....

ข้าพเจ้ามีความเห็นและข้อเสนอแนะต่อรูปแบบการแบ่งเขตเลือกตั้งสมาชิกสภาเทศบาล.....  
อำเภอ..... ดังนี้

๑. รูปแบบที่มีความเหมาะสม คือ รูปแบบที่.....

๒. เหตุผลประกอบ.....

.....  
.....  
.....

ข้อเสนอแนะอื่นๆ (ถ้ามี) .....

.....  
.....  
.....

(ลงชื่อ) ..... ผู้ร่วมแสดงความคิดเห็น

(.....)

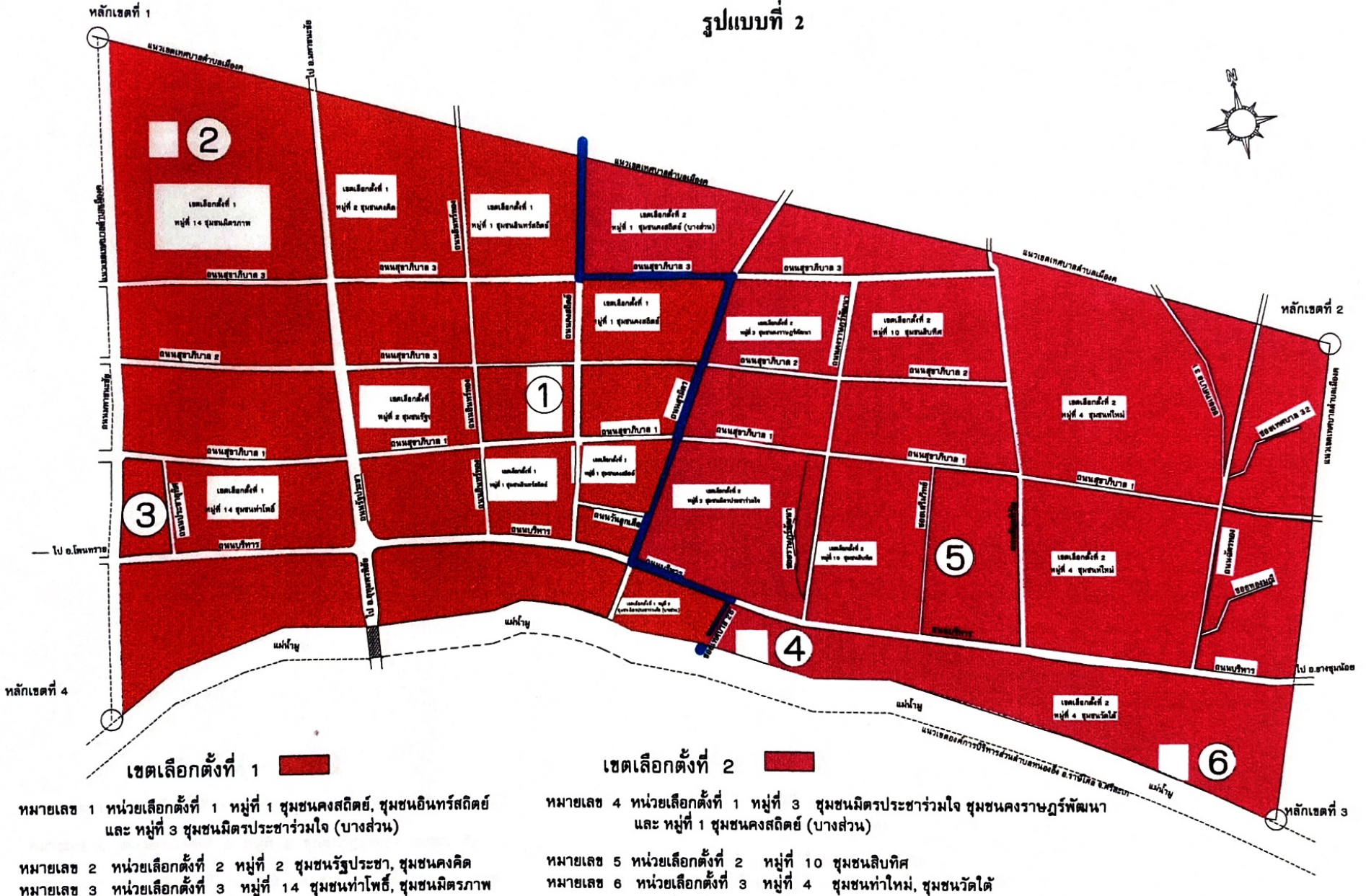
หมายเหตุ :

๑. แบบรับฟังความคิดเห็นหรือข้อเสนอแนะ เป็นเพียงตัวอย่างหรือแนวทาง ท่านสามารถปรับเปลี่ยนได้ตามความเหมาะสม

๒. กรุณาส่งแบบรับฟังความคิดเห็นไปยังสำนักงานคณะกรรมการการเลือกตั้งประจำจังหวัดศรีสะเกษ เลขที่ ๘ หมู่ที่ ๑๐ ถนนทองมาก ตำบลโพธิ์ อำเภอเมืองศรีสะเกษ จังหวัดศรีสะเกษ รหัสไปรษณีย์ ๓๓๐๐๐ หรือ E-mail: sisaket@ect.go.th โทรศัพท์ ๐ ๔๕๖๑ ๖๒๐๕ - ๖ โทรสาร ๐ ๔๕๘๒ ๖๔๔๔ ตั้งแต่วันที่ ๒๒ - ๓๑ มกราคม ๒๕๖๘ เท่านั้น

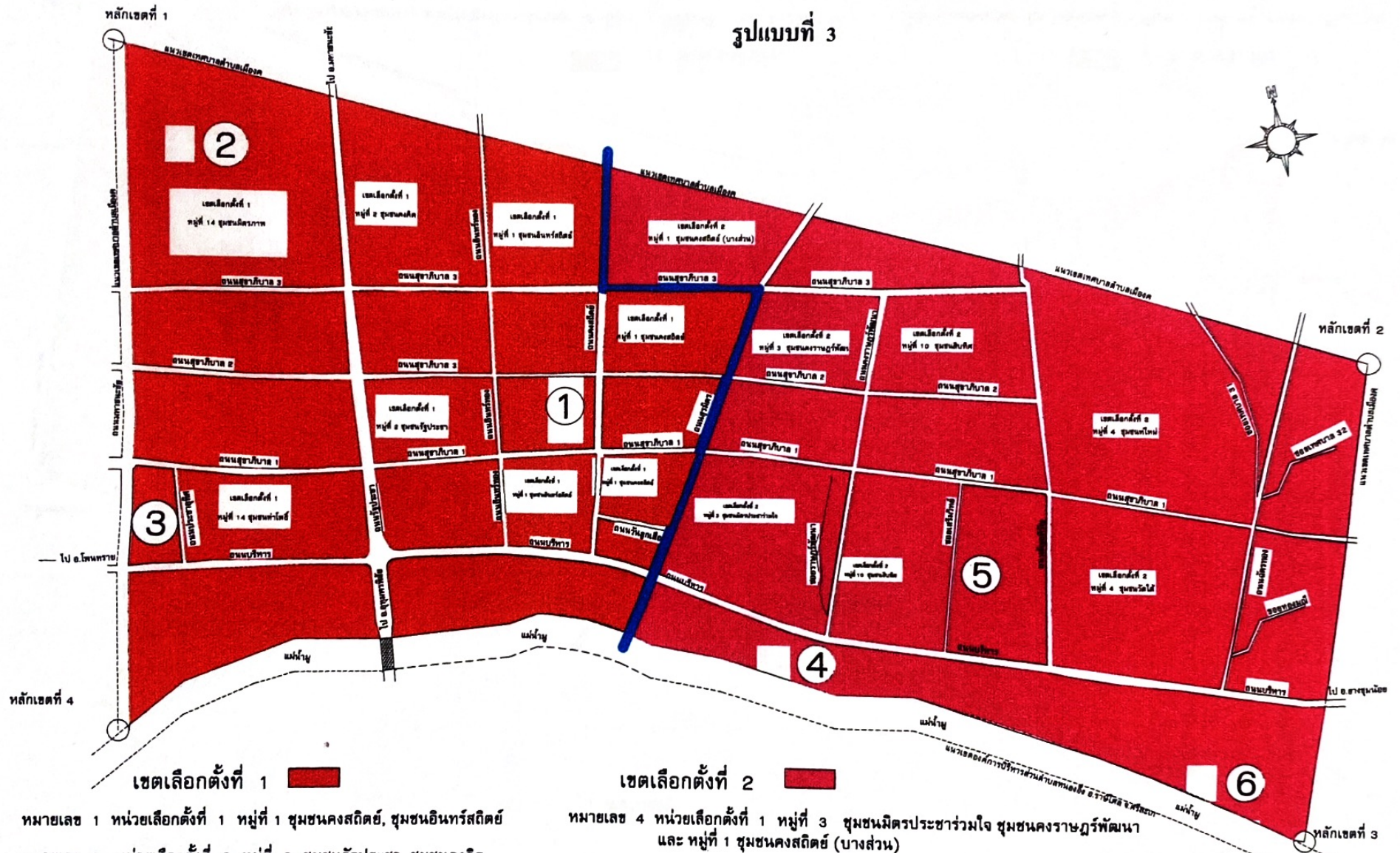
แผนที่แสดงการแบ่งเขตเลือกตั้งสมาชิกสภาเทศบาลตำบลเมืองคง อำเภอรำไพใต้ จังหวัดศรีสะเกษ

รูปแบบที่ 2



# แผนที่แสดงการแบ่งเขตเลือกตั้งสมาชิกสภาเทศบาลตำบลเมืองคง อำเภอรามิไศล จังหวัดศรีสะเกษ

## รูปแบบที่ 3



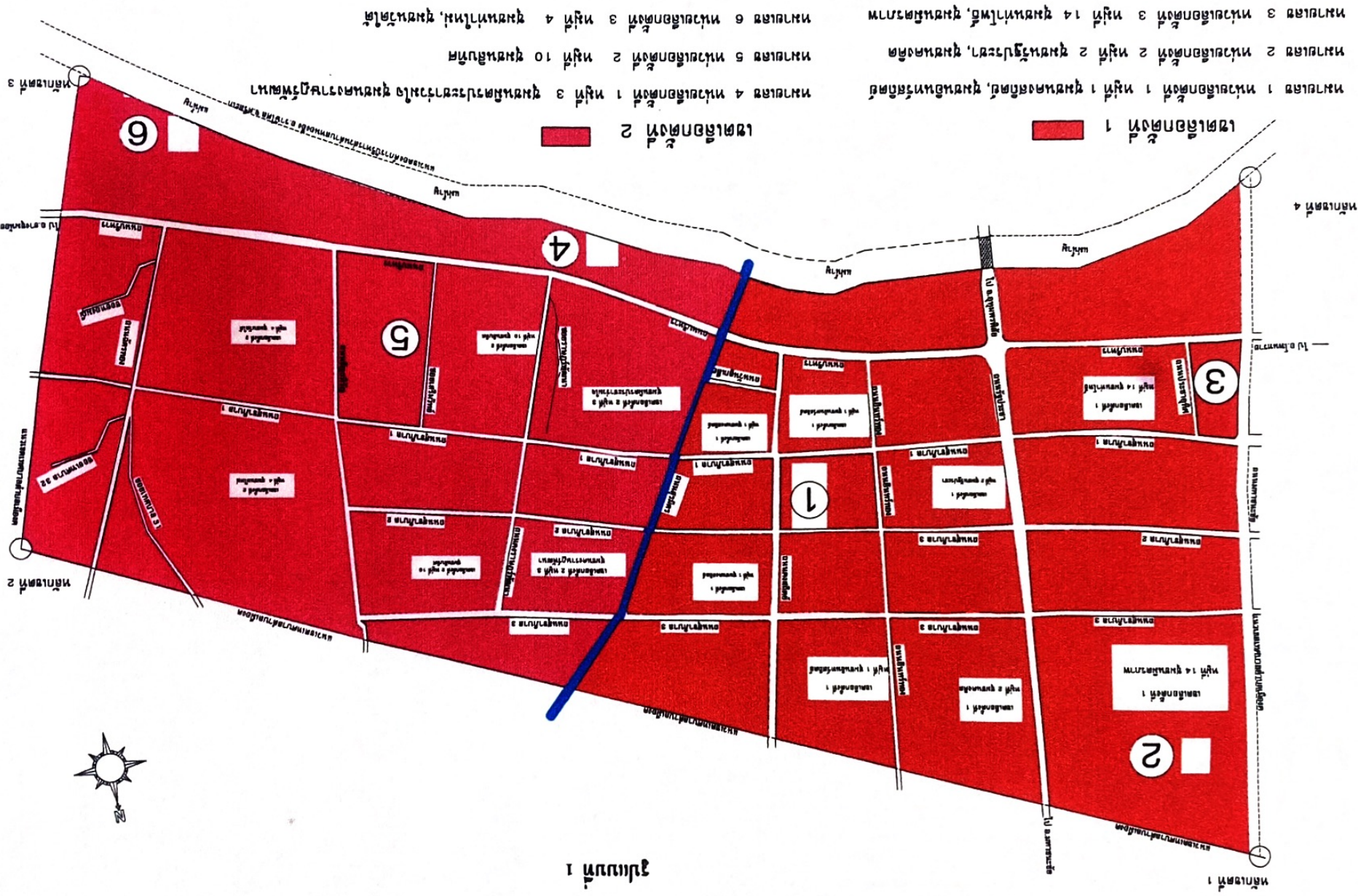
หมายเลข 1 หน่วยเลือกตั้งที่ 1 หมู่ที่ 1 ชุมชนคงสถิตย์, ชุมชนอินทร์สถิตย์  
 หมายเลข 2 หน่วยเลือกตั้งที่ 2 หมู่ที่ 2 ชุมชนรัฐประชา, ชุมชนคงคิด  
 หมายเลข 3 หน่วยเลือกตั้งที่ 3 หมู่ที่ 14 ชุมชนท่าโพธิ์, ชุมชนมิตรภาพ

หมายเลข 4 หน่วยเลือกตั้งที่ 1 หมู่ที่ 3 ชุมชนมิตรประชาร่วมใจ ชุมชนคงราชูร์พัฒนา และ หมู่ที่ 1 ชุมชนคงสถิตย์ (บางส่วน)  
 หมายเลข 5 หน่วยเลือกตั้งที่ 2 หมู่ที่ 10 ชุมชนสิบทิศ  
 หมายเลข 6 หน่วยเลือกตั้งที่ 3 หมู่ที่ 4 ชุมชนท่าใหม่, ชุมชนวัดใต้



การขอรับใบอนุญาตประกอบกิจการค้าปลีก

1. ขอบเขต



หมายเลข 1 พื้นที่ 1 จำนวน 10 แปลง, จำนวน 10 แปลง  
 หมายเลข 2 พื้นที่ 2 จำนวน 2 แปลง, จำนวน 2 แปลง  
 หมายเลข 3 พื้นที่ 3 จำนวน 14 แปลง, จำนวน 14 แปลง

หมายเลข 4 พื้นที่ 1 จำนวน 4 แปลง, จำนวน 4 แปลง

หมายเลข 5 พื้นที่ 2 จำนวน 5 แปลง, จำนวน 5 แปลง

หมายเลข 6 พื้นที่ 3 จำนวน 6 แปลง, จำนวน 6 แปลง